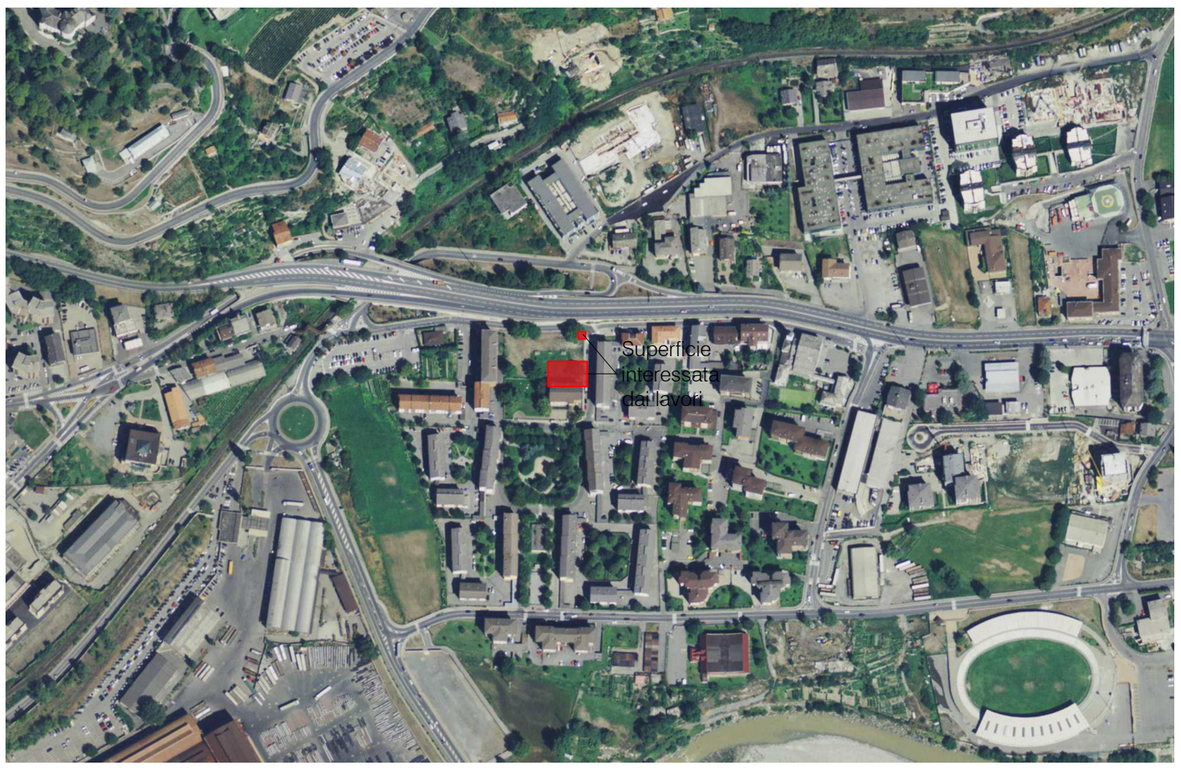


**Ortofoto**
scala 1:5.000

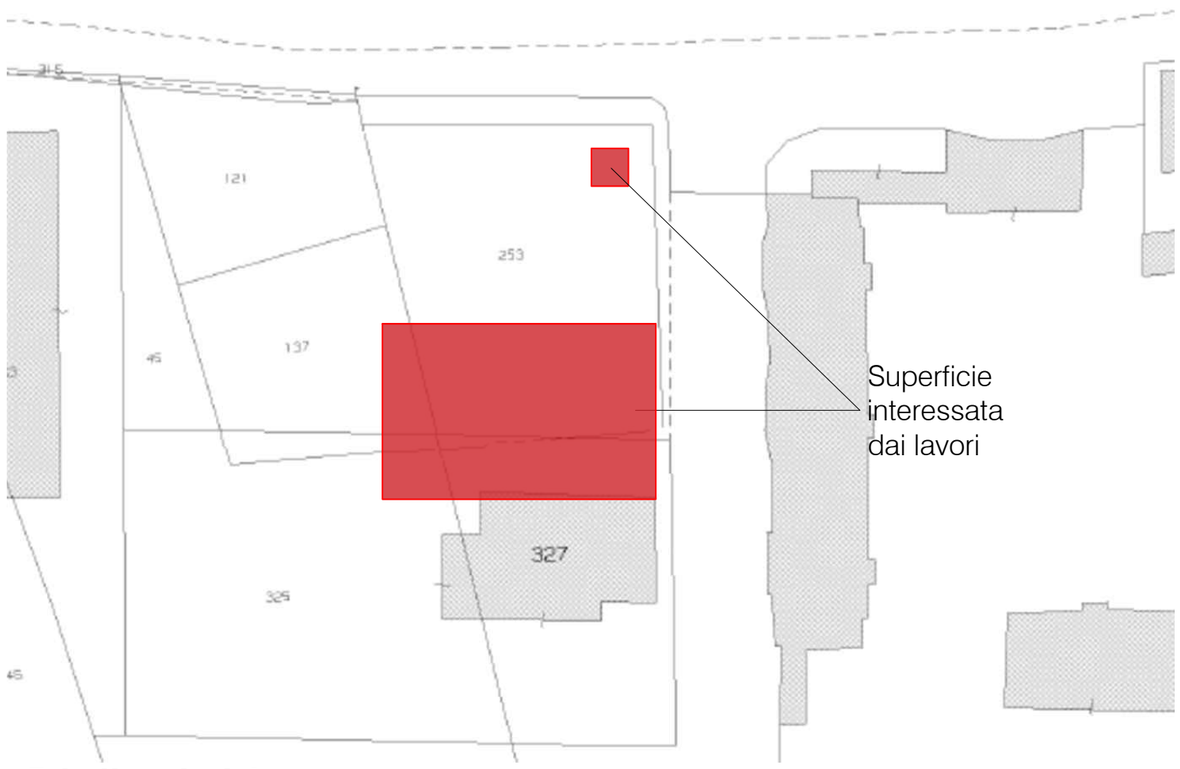


**Estratto catastale**
Foglio 58 - mappale 325,327,137,253
scala 1:1.000




**Carta Tecnica Regionale**
aut. n.758 del 27.01.2004
scala 1:5.000

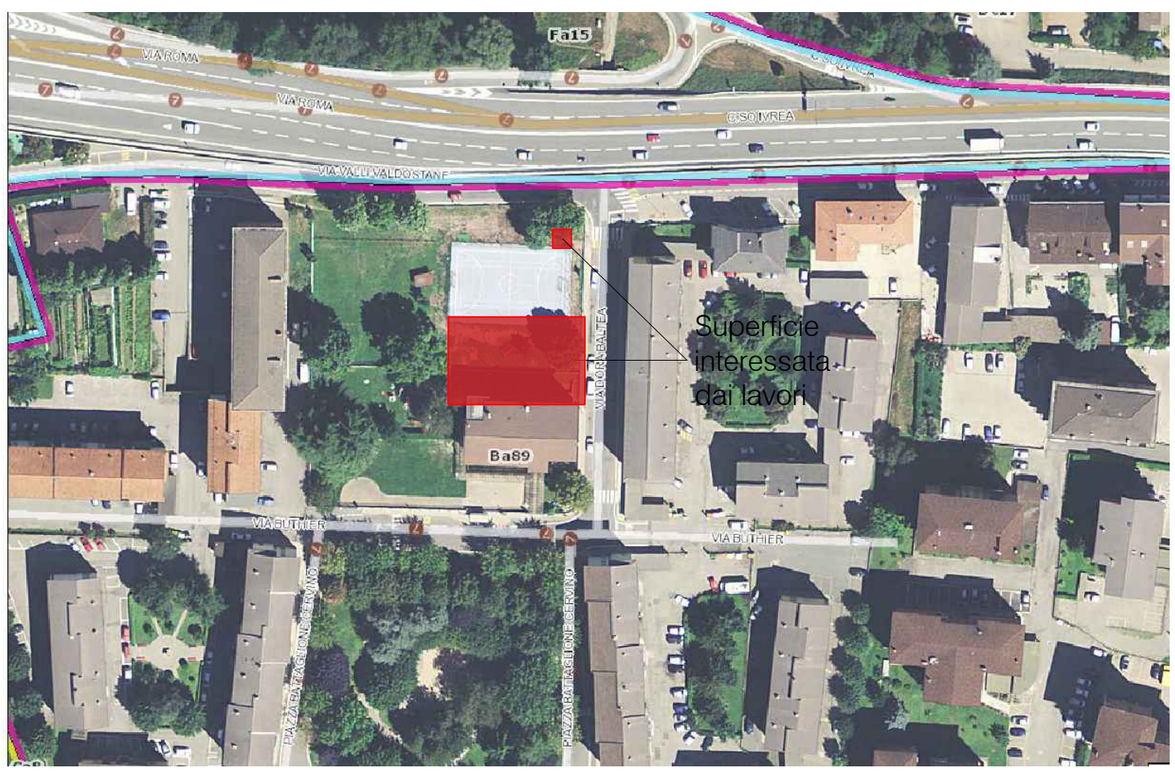


**Estratto PRGC**
Zona Ba89
scala 1:2.000

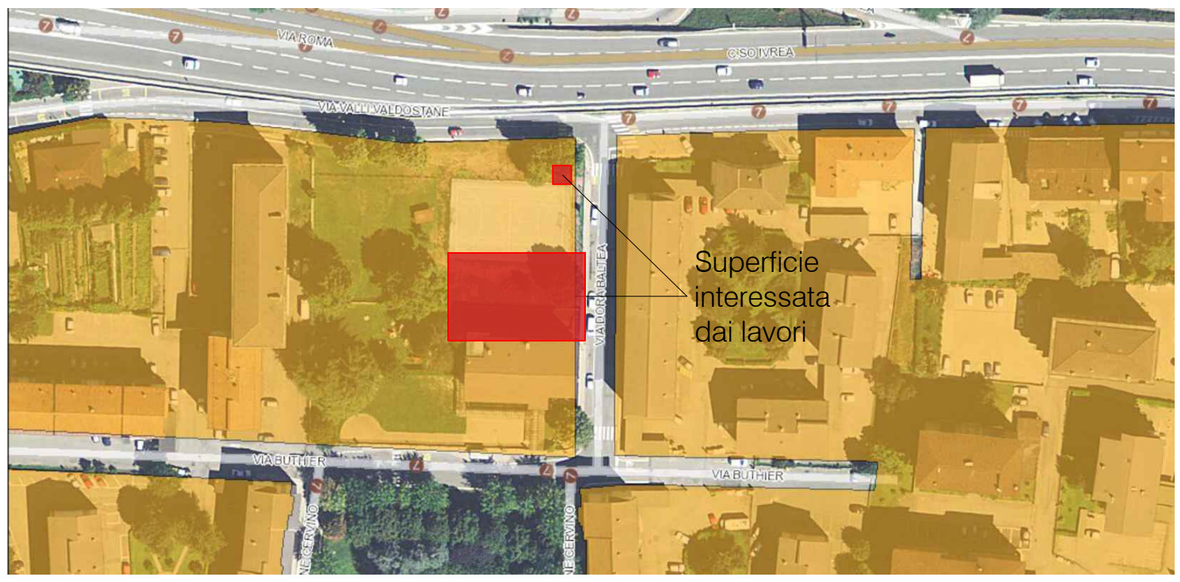


**Zonizzazione acustica**
Classe III
scala 1:2.000

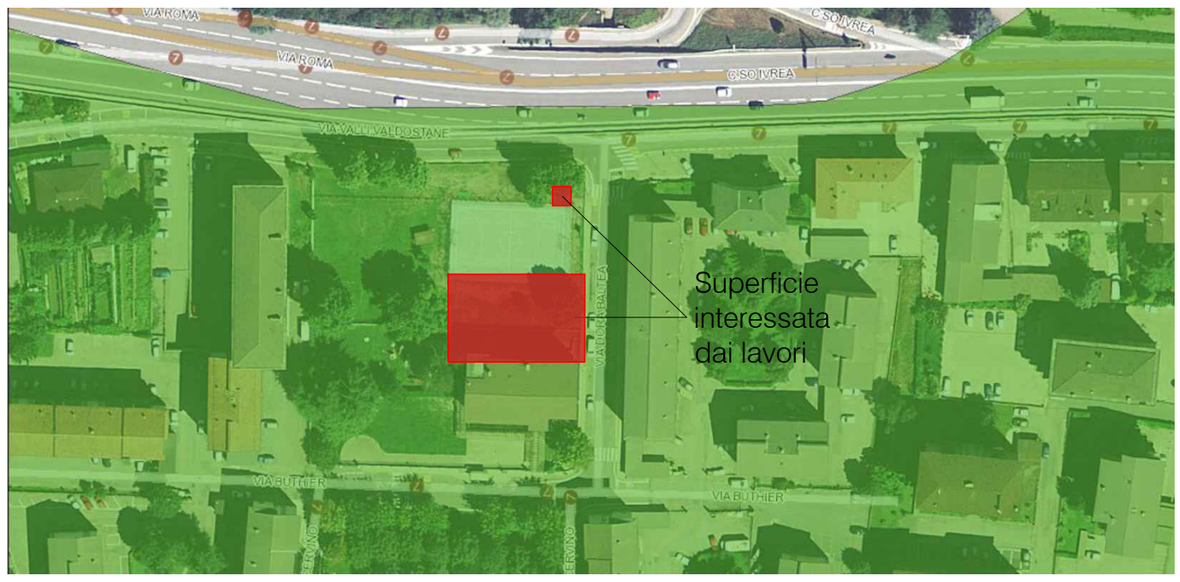


**Terreni rischio Inondazione**
L.R. 06.04.1998, n° 11, Art. 36
scala 1:2.000

**Art. 36 Terreni soggetti a rischio inondazioni**

- FA - Area di deflusso della piena
- FB - Area di esondazione
- FC - Area di inondazione per piena catastrofica
- IC-A - Fascia di cautela con disciplina d'uso FA

Italiadomani
PIANO NAZIONALE DI RIPRESA E RESILIENZA

Finanziato dall'Unione europea
NextGenerationEU

**PNRR M4C1**
**Investimento 1.2**

Regione Autonoma Valle d'Aosta

Comune di Aosta

Comune di Aosta [committente]

Realizzazione di un nuovo locale refettorio quale ampliamento della scuola primaria del Quartiere Dora

# E 2.01

## Inquadramento territoriale

ortofoto - corografia - estratto catastale - estratto PRGC - zonizzazione acustica - vincoli
scala 1:5.000 - 1:2.000 - 1:1.000

**CUP C68H22000110006**

**Progetto definitivo/esecutivo**

Giugno 2023

Codice Progetto - **ao20**
Fase -
Revisione n. data

Tecnici incaricati

Christian Cavorsin
[architetto]

Via Esperanto, 2 - 11100 Aosta - tel. 339 8812151 - p.iva 00628710071 - c.cavorsin@gmail.com

Daniele Franchin
[ingegnere]

Via Monte Vodice, 12 - 11100 Aosta - tel. 0165 262374 - d.franchin63@gmail.com

Paolo Zamparutti
[geologo]

Rue de la Maladière, 70 - 11020 Charvensod - tel. 348 1321564 - p.iva 01150770079 - paolo.zamparutti@gmail.com

Luca Peraga
[ingegnere]

Rue du Bordonnet, 24 - 11014 Etroubles - tel. 346 8464615 - p.iva 01265920072 - lucaperaga@gmail.com